



UMCC
TITANIUM

АКЦІОНЕРНЕ ТОВАРИСТВО «ОБ'ЄДНАНА ГІРНИЧО-ХІМІЧНА КОМПАНІЯ»
ФІЛІЯ «ВІЛЬНОГІРСЬКИЙ ГІРНИЧО-МЕТАЛУРГІЙНИЙ КОМБІНАТ»
(ФІЛІЯ «ВГМК» АТ «ОГХК»)

вул. Степова,1, м. Вільногірськ, Дніпропетровська обл.,
51700, Україна; код ЄДРПОУ: 39389830

12.04. 20*21* року № *248/1543*
На № _____ від _____ 20__ року

Директору департаменту екології та
природних ресурсів
Дніпропетровської обласної державної
адміністрації
Понікаровій І.В.

вул. Лабораторна, 69
м. Дніпро, 49010

*Щодо передачі даних
з екологічного моніторингу*

З метою забезпечення ефективної взаємодії та інтеграції в рамках регіональної системи моніторингу філія «ВГМК» АТ «ОГХК» надає у додатку інформацію щодо передачі даних обсягів скиду зворотних вод для оприлюднення на сайті моніторингу Дніпропетровської обл. згідно Регламенту передачі даних, відкоригованого відповідно до умов підприємства.

Додаток: на 2 арк., у 1 прим.

Головний інженер

О.І. Рябінін

Грінченко/СОНС
(05653)33601

Передача даних щодо обсягів скиду зворотних вод від

Філії «ВГМК» АТ «ОГХК»
перша декада квітня – місяця 2021 року

Обсяг скиду зворотних вод за період 10 днів місяця
(з 01.04.2021 по 10.04.2021)

1. Назва підприємства Філія «ВГМК» АТ «ОГХК»

Місто земельна ділянка розташована на території Верхньодніпровського району Дніпропетровської області с. Дюмоткань, Верхньодніпровська районна державна адміністрація

Номер випуску 1


Період спостережень за період 10 днів місяця

Обсяг скиду 0,048767 тис.м³

№ випуску та його найменування	Фактичне розташування водовипуску (адреса та географічні координати, назва річки)	Місце знаходження пункту контролю/відбору проб (адреса та географічні координати)	Назва вимірювального обладнання та дата останньої повірки
№1, територія насосної станції I-го підйому*	земельна ділянка розташована на території Верхньодніпровського району Дніпропетровської області с. Дюмоткань, Верхньодніпровська районна державна адміністрація широта: 48° 42'29.9"N (48.708306) долгота: 34° 17'46.47"E (34.296241)	земельна ділянка розташована на території Верхньодніпровського району Дніпропетровської області с. Дюмоткань, Верхньодніпровська районна державна адміністрація широта: 48° 42'29.9"N (48.708306) долгота: 34° 17'46.47"E (34.296241)	Витрати зливових стічних вод розрахунковим шляхом

* - категорія вод (зливові стічні води)

Начальник СОНС



О.Я. Бойчук

Інженер провідний



О.В. Грінченко

Передача даних щодо обсягів скиду зворотних вод від

Філії «ВГМК» АТ «ОГХК»
перша декада квітня – місяця 2021 року

Обсяг скиду зворотних вод за період 10 днів місяця
(з 01.04.2021 по 10.04.2021)

1. Назва підприємства Філія «ВГМК» АТ «ОГХК»

Місто земельна ділянка розташована на території Боровківської сільської ради
Верхньодніпровського району Дніпропетровської області, Дніпропетровська обласна
державна адміністрація

Номер випуску 2

Період спостережень за період 10 днів місяця

Обсяг скиду 0 тис.м³

№ випуску та його найменування	Фактичне розташування водовипуску (адреса та географічні координати, назва річки)	Місце знаходження пункту контролю/відбору проб (адреса та географічні координати)	Назва вимірювального обладнання та дата останньої повірки
№2, хвостосховище в балці Скажена*	земельна ділянка розташована на території Боровківської сільської ради Верхньодніпровського району Дніпропетровської області, Дніпропетровська обласна державна адміністрація широта: 048° 31'03",2 (48.517556) долгота: 034° 05'21",2 (34.0892222)	земельна ділянка розташована на території Боровківської сільської ради Верхньодніпровського району Дніпропетровської області, Дніпропетровська обласна державна адміністрація широта: 048° 31'03",2 (48.517556) долгота: 034° 05'21",2 (34.0892222)	Лічильник WOLTEX WEG80 №092185, свідоцтво №181713 чинне до 20.11.2023 року

* - категорія вод (суміш виробничих, господарсько - побутових і зливових стічних вод)

Начальник СОНС

Інженер провідний



О.Я. Бойчук

О.В. Грінченко



UMCC
TITANIUM

АКЦІОНЕРНЕ ТОВАРИСТВО «ОБ'ЄДНАНА ГІРНИЧО-ХІМІЧНА КОМПАНІЯ»
ФІЛІЯ «ВІЛЬНОГІРСЬКИЙ ГІРНИЧО-МЕТАЛУРГІЙНИЙ КОМБІНАТ»
(ФІЛІЯ «ВГМК» АТ «ОГХК»)

вул. Степова, 1, м. Вільногірськ, Дніпропетровська обл.,
51700, Україна; код ЄДРПОУ: 39389830

21.04. 2021 року № 248/1744
На № _____ від _____ 20__ року

Директору департаменту екології та
природних ресурсів
Дніпропетровської обласної державної
адміністрації
Понікаровій І.В.

вул. Лабораторна, 69
м. Дніпро, 49010

*Щодо передачі даних
з екологічного моніторингу*

З метою забезпечення ефективної взаємодії та інтеграції в рамках регіональної системи моніторингу філія «ВГМК» АТ «ОГХК» надає у додатку інформацію щодо передачі даних обсягів скиду зворотних вод для оприлюднення на сайті моніторингу Дніпропетровської обл. згідно Регламенту передачі даних, відкоригованого відповідно до умов підприємства.

Додаток: на 2 арк., у 1 прим.

Головний інженер

О.І. Рябінін

Грінченко/СОНС
(05653)53601

Передача даних щодо обсягів скиду зворотних вод від

Філії «ВГМК» АТ «ОГХК»
друга декада квітня – місяця 2021 року

Обсяг скиду зворотних вод за період 10 днів місяця
(з 11.04.2021 по 20.04.2021)

1. Назва підприємства Філія «ВГМК» АТ «ОГХК»

Місто земельна ділянка розташована на території Верхньодніпровського району Дніпропетровської області с. Домоткань, Верхньодніпровська районна державна адміністрація

Номер випуску 1

Період спостережень за період 10 днів місяця

Обсяг скиду 0,048767 тис.м³

№ випуску та його найменування	Фактичне розташування водовипуску (адреса та географічні координати, назва річки)	Місце знаходження пункту контролю/відбору проб (адреса та географічні координати)	Назва вимірювального обладнання та дата останньої повірки
№1, територія насосної станції I-го підйому с. Домоткань*	земельна ділянка розташована на території Верхньодніпровського району Дніпропетровської області с. Домоткань, Верхньодніпровська районна державна адміністрація широта: 48° 42'29.9"N (48.708306) долгота: 34° 17'46.47"E (34.296241)	земельна ділянка розташована на території Верхньодніпровського району Дніпропетровської області с. Домоткань, Верхньодніпровська районна державна адміністрація широта: 48° 42'29.9"N (48.708306) долгота: 34° 17'46.47"E (34.296241)	Витрати зливових стічних вод розрахунковим шляхом

* - категорія вод (зливі стічні води)

Начальник СОНС



О.Я. Бойчук

Інженер провідний



О.В. Грінченко

Передача даних щодо обсягів скиду зворотних вод від

Філії «ВГМК» АТ «ОГХК»
друга декада квітня – місяця 2021 року

Обсяг скиду зворотних вод за період 10 днів місяця
(з 11.04.2021 по 20.04.2021)

1. Назва підприємства Філія «ВГМК» АТ «ОГХК»

Місто земельна ділянка розташована на території Боровківської сільської ради
Верхньодніпровського району Дніпропетровської області, Дніпропетровська обласна
державна адміністрація

Номер випуску 2

Період спостережень за період 10 днів місяця

Обсяг скиду 0 тис.м³

№ випуску та його найменування	Фактичне розташування водовипуску (адреса та географічні координати, назва річки)	Місце знаходження пункту контролю/відбору проб (адреса та географічні координати)	Назва вимірювального обладнання та дата останньої повірки
№2, хвостосховище б. Скажена*	земельна ділянка розташована на території Боровківської сільської ради Верхньодніпровського району Дніпропетровської області, Дніпропетровська обласна державна адміністрація широта: 048° 31'03",2 (48.517556) долгота: 034° 05'21",2 (34.0892222)	земельна ділянка розташована на території Боровківської сільської ради Верхньодніпровського району Дніпропетровської області, Дніпропетровська обласна державна адміністрація широта: 048° 31'03",2 (48.517556) долгота: 034° 05'21",2 (34.0892222)	Лічильник WOLTEX WEG80 №092185, свідоцтво №181713 чинне до 20.11.2023 року

* - категорія вод (суміш виробничих, господарсько - побутових і зливових стічних вод)

Начальник СОНС



О.Я. Бойчук

Інженер провідний



О.В. Грінченко



UMCC
TITANIUM

АКЦІОНЕРНЕ ТОВАРИСТВО «ОБ'ЄДНАНА ГІРНИЧО-ХІМІЧНА КОМПАНІЯ»
ФІЛІЯ «ВІЛЬНОГІРСЬКИЙ ГІРНИЧО-МЕТАЛУРГІЙНИЙ КОМБІНАТ»
(ФІЛІЯ «ВГМК» АТ «ОГХК»)

вул. Степова, 1, м. Вільногірськ, Дніпропетровська обл.,
51700, Україна; код ЄДРПОУ: 39389830

05.05.2021 року № 248/1923
На № _____ від _____ 20__ року

Директору департаменту екології та
природних ресурсів
Дніпропетровської обласної державної
адміністрації
Понікаровій І.В.

вул. Лабораторна, 69
м. Дніпро, 49010

*Щодо передачі даних
з екологічного моніторингу*

З метою забезпечення ефективної взаємодії та інтеграції в рамках регіональної системи моніторингу філія «ВГМК» АТ «ОГХК» надає у додатку інформацію щодо передачі даних обсягів скиду зворотних вод для оприлюднення на сайті моніторингу Дніпропетровської обл. згідно Регламенту передачі даних, відкоригованого відповідно до умов підприємства.

Додаток: на 2 арк., у 1 прим.

Т.в.о.начальника філії

О.І. Рябінін

Грінченко/СОНС
(05653)53601

Передача даних щодо обсягів скиду зворотних вод від

Філії «ВГМК» АТ «ОГХК»
третя декада квітня – місяця 2021 року

Обсяг скиду зворотних вод за період 10 днів місяця
(з 21.04.2021 по 30.04.2021)

1. Назва підприємства Філія «ВГМК» АТ «ОГХК»

Місто земельна ділянка розташована на території Верхньодніпровського району Дніпропетровської області с. Домоткань, Верхньодніпровська районна державна адміністрація

Номер випуску 1


Період спостережень за період 10 днів місяця

Обсяг скиду 0,048767 тис.м³

№ випуску та його найменування	Фактичне розташування водовипуску (адреса та географічні координати, назва річки)	Місце знаходження пункту контролю/відбору проб (адреса та географічні координати)	Назва вимірювального обладнання та дата останньої повірки
№1, територія насосної станції I-го підйому с. Домоткань*	земельна ділянка розташована на території Верхньодніпровського району Дніпропетровської області с. Домоткань, Верхньодніпровська районна державна адміністрація широта: 48 ⁰ 42'29.9"N (48.708306) долгота: 34 ⁰ 17'46.47"E (34.296241)	земельна ділянка розташована на території Верхньодніпровського району Дніпропетровської області с. Домоткань, Верхньодніпровська районна державна адміністрація широта: 48 ⁰ 42'29.9"N (48.708306) долгота: 34 ⁰ 17'46.47"E (34.296241)	Витрати зливових стічних вод розрахунковим шляхом

* - категорія вод (зливові стічні води)

Начальник СОНС



О.Я. Бойчук

Інженер провідний



О.В. Грінченко

Передача даних щодо обсягів скиду зворотних вод від

Філії «ВГМК» АТ «ОГХК»
третя декада квітня – місяця 2021 року

Обсяг скиду зворотних вод за період 10 днів місяця
(з 21.04.2021 по 30.04.2021)

1. Назва підприємства Філія «ВГМК» АТ «ОГХК»

Місто земельна ділянка розташована на території Боровківської сільської ради
Верхньодніпровського району Дніпропетровської області, Дніпропетровська обласна
державна адміністрація

Номер випуску 2

Період спостережень за період 10 днів місяця

Обсяг скиду 0 тис.м³

№ випуску та його найменування	Фактичне розташування водовипуску (адреса та географічні координати, назва річки)	Місце знаходження пункту контролю/відбору проб (адреса та географічні координати)	Назва вимірювального обладнання та дата останньої повірки
№2, хвостосхо- вище б. Скажена*	земельна ділянка розташована на території Боровківської сільської ради Верхньодніпровського району Дніпропетровської області, Дніпропетровська обласна державна адміністрація широта: 048° 31'03",2 (48.517556) долгота: 034° 05'21",2 (34.0892222)	земельна ділянка розташована на території Боровківської сільської ради Верхньодніпровського району Дніпропетровської області, Дніпропетровська обласна державна адміністрація широта: 048° 31'03",2 (48.517556) долгота: 034° 05'21",2 (34.0892222)	Лічильник WOLTEX WEG80 №092185, свідоцтво №181713 чинне до 20.11.2023 року

* - категорія вод (суміш виробничих, господарсько - побутових і зливових стічних вод)

Начальник СОНС



О.Я. Бойчук

Інженер провідний



О.В. Грінченко



UMCC
TITANIUM

АКЦІОНЕРНЕ ТОВАРИСТВО «ОБ'ЄДНАНА ГІРНИЧО-ХІМІЧНА КОМПАНІЯ»
ФІЛІЯ «ВІЛЬНОГІРСЬКИЙ ГІРНИЧО-МЕТАЛУРГІЙНИЙ КОМБІНАТ»
(ФІЛІЯ «ВГМК» АТ «ОГХК»)

вул. Степова,1, м. Вільногірськ, Дніпропетровська обл.,
51700, Україна; код ЄДРПОУ: 39389830

05.05.2021 року № *248/1922*
На № _____ від _____ 20__ року

Директору департаменту екології та
природних ресурсів
Дніпропетровської обласної державної
адміністрації
Понікаровій І.В.

вул. Лабораторна, 69
м. Дніпро, 49010

*Щодо передачі даних
з екологічного моніторингу*

З метою забезпечення ефективної взаємодії та інтеграції в рамках регіональної системи моніторингу філія «ВГМК» АТ «ОГХК» надає у додатку узагальнену інформацію щодо передачі даних обсягів скиду зворотних вод для оприлюднення на сайті моніторингу Дніпропетровської обл. згідно Регламенту передачі даних, відкоригованого відповідно до умов підприємства.

Додаток: на 2 арк., у 1 прим.

Т.в.о.начальника філії

О.І. Рябінін

Грінченко/СОНС
(05653)54353

Передача даних щодо обсягів скиду зворотних вод від

Філії «ВГМК» АТ «ОГХК»

узагальнена інформація за квітень місяць 2021 року

Обсяг скиду зворотних вод за квітень місяць

1. Назва підприємства Філія «ВГМК» АТ «ОГХК»

Місто земельна ділянка розташована на території Верхньодніпровського району Дніпропетровської області с. Дюмоткань, Верхньодніпровська районна державна адміністрація

Номер випуску 1

Період спостережень за квітень місяць

Обсяг скиду 0,146301 тис.м³

№ випуску та його найменування	Фактичне розташування водовипуску (адреса та географічні координати, назва річки)	Місце знаходження пункту контролю/відбору проб (адреса та географічні координати)	Назва вимірювального обладнання та дата останньої перевірки
№1, територія насосної станції I-го підйому с. Дюмоткань*	земельна ділянка розташована на території Верхньодніпровського району Дніпропетровської області с. Дюмоткань, Верхньодніпровська районна державна адміністрація широта: 48 ⁰ 42'29.9"N (48.708306) долгота: 34 ⁰ 17'46.47"E (34.296241)	земельна ділянка розташована на території Верхньодніпровського району Дніпропетровської області с. Дюмоткань, Верхньодніпровська районна державна адміністрація широта: 48 ⁰ 42'29.9"N (48.708306) долгота: 34 ⁰ 17'46.47"E (34.296241)	Витрати зливових стічних вод розрахунковим шляхом

* - категорія вод (зливові стічні води)

Начальник СОНС



О.Я. Бойчук

Інженер провідний



О.В. Грінченко

Передача даних щодо обсягів скиду зворотних вод від

Філії «ВГМК» АТ «ОГХК»
узагальнена інформація за квітень місяць 2021 року

Обсяг скиду зворотних вод за квітень місяць

1. Назва підприємства Філія «ВГМК» АТ «ОГХК»

Місто земельна ділянка розташована на території Боровківської сільської ради
Верхньодніпровського району Дніпропетровської області, Дніпропетровська обласна
державна адміністрація

Номер випуску 2

Період спостережень за квітень місяць

Обсяг скиду 0 тис.м³

№ випуску та його найменування	Фактичне розташування водовипуску (адреса та географічні координати, назва річки)	Місце знаходження пункту контролю/відбору проб (адреса та географічні координати)	Назва вимірювального обладнання та дата останньої повірки
№2, хвостосховище б. Скажена*	земельна ділянка розташована на території Боровківської сільської ради Верхньодніпровського району Дніпропетровської області, Дніпропетровська обласна державна адміністрація широта: 048° 31'03",2 (48.517556) долгота: 034° 05'21",2 (34.0892222)	земельна ділянка розташована на території Боровківської сільської ради Верхньодніпровського району Дніпропетровської області, Дніпропетровська обласна державна адміністрація широта: 048° 31'03",2 (48.517556) долгота: 034° 05'21",2 (34.0892222)	Лічильник WOLTEX WEG80 №092185, свідоцтво №181713 чинне до 20.11.2023 року


* - категорія вод (зворотні стічні води, суміш виробничих, господарських і зливових стічних вод)

Начальник СОНС



О.Я. Бойчук

Інженер провідний



О.В. Грінченко