








**АУДИТ ДОСТУПНОСТІ ДЛЯ МГН**  
**Об'єкти вулично-дорожньої мережі**  
**(перехрестя вулиць; підземні переходи; переходи на магістралях державного значення,**  
**які проходять через населені пункти**

№ п/п	Групи об'єктів	Об'єкт обстеження, місце розташування, балансо-утримувач	Перелік наявних засобів доступності, які відповідають вимогам ДБН	Перелік робіт, які необхідно виконати згідно з вимогами ДБН	Фотофіксація виконаних робіт
XVII	<i>Об'єкти вулично-дорожньої мережі (перехрестя вулиць; підземні переходи; переходи на магістралях державного значення, які проходять через населені пункти (в т.ч. підземні та надземні переходи); мости, майдани, пішохідні маршрути.</i>				-
	<b>Дніпропетровська облдержадміністрація</b>				
	Автодороги	Нове будівництво автодороги від мкр-ну Сонячний до вул. Спаської у м. Кривий Ріг Дніпропетровськ ої області		В місцях сполучення тротуарів з проїзною частиною передбачається влаштування понижених бортових каменів. Робочим проектом передбачено влаштування тактильної плитки з метою забезпечення людей з обмеженими можливостями зору спеціальними орієнтирами в міській	-

				місцевості зі спеціальними показниками напрямків.	
	<b>м. Дніпро</b>				
	Капітальний ремонт елементів благоустрою території, прилеглої до вул. Шодуарівської, в м. Дніпрі		Система засобів орієнтації для людей з вадами зору. Передбачено улаштування тротуарних покриттів з використанням тактильної плитки, яка орієнтує напрямок руху сліпого пішохода та дозволяє йому змінювати напрямок в місцях пішохідних переходів, або сигналізує про ділянки з напрямом руху «прямо». Також передбачено розміщення місць для короточасного паркування інвалідів, з встановленням відповідних маркувальних позначок. Для можливості перетину інвалідами шляхів руху транспортних засобів на перехрестях передбачено улаштування пандусів-з'їздів, які в одному рівні з'єднують пішохідні шляхи з проїзними частинами без улаштування перепадів позначок висот покриттів.	-	-
	<b>м. Першотрваєнськ</b>	Перехрестя вулиць Кобзаря, Шкільна	Понижена висота бортового каменю в місцях перетину тротуарів із проїжджою	-	-

			частиною до 0,02 м		
	<b>м.Покров</b>				
	Перехрестя вул. Торгова та вул. Гагаріна		зниження бордюрного каменя	-	
	Перехрестя вул. Торгова та вул. Пушкіна		зниження бордюрного каменя	-	
	Перехрестя вул. Торгова та вул. Героїв Чорнобіля		зниження бордюрного каменя	-	
	Перехрестя вул. Чехова та вул. Центральна		зниження бордюрного каменя	-	
	вул. Горького		зниження бордюрного каменя	-	
	Перехрестя вул. Чехова та вул. Торгова		зниження бордюрного каменя	-	

	<p><b>м. Кривий Ріг</b></p>		<p>Тактильна плитка в підземному переході на пл. Визволення (Центрально-Міський район)</p>	<p>-</p>	
		<p>«Капітальний ремонт частини скверу по вул. Сержанта Рзянкіна, Покровський район, м. Кривий Ріг, Дніпропетровська область»</p>	<p>«Капітальний ремонт частини скверу по вул. Сержанта Рзянкіна, Покровський район, м. Кривий Ріг, Дніпропетровська область»</p>	<p>в ході робіт виконано пандусний спуск</p>	
		<p>Виконано обладнання пішохідних переходів тактильною плиткою для осіб з вадами зору під час капітального ремонту дороги на пр-ті 200-річчя Кривого Рогу (від вул. Спаська до вул. Миколи Світальського)</p>	<p>Виконано обладнання пішохідних переходів тактильною плиткою для осіб з вадами зору під час капітального ремонту дороги на пр-ті 200-річчя Кривого Рогу (від вул. Спаська до вул. Миколи Світальського)</p>	<p>-</p>	

		Понижено бордюрні камені під час капітального ремонту дороги на пр-ті 200-річчя Кривого Рогу (від вул. Спаська до вул. Миколи Світальського)	Понижено бордюрні камені під час капітального ремонту дороги на пр-ті 200-річчя Кривого Рогу (від вул. Спаська до вул. Миколи Світальського)	-	
	<b>м.Тернівка</b>				
		Капітальний ремонт дорог міста, КП ТЖЖКП	Передбачвно пониження бордюрних каменів на перехрестях (в місцях переходів) та при перетині із тротуарами і іншими проїздами	-	Капітальний ремонт доріг міста, КП ТЖЖКП
	<b>Верхньодніпровський район</b>	Набережна (вул. Набережна на ділянці від вул. Шевченко до вул. Дніпровської в м. Верхньодніпровськ), Верхньодніпровська міська рада	-	Окрему тротуарну (пішохідну) доріжку з урахуванням ширини для МГН, влаштування лавок, що не заважатимуть руху МГН, пониження бордюрів.	Фотофіксацію викладено на веб-сайті Верхньодніпровської районної ради <a href="http://www.verhnn-rn.dp.gov.ua">www.verhnn-rn.dp.gov.ua</a>